

WYDZIAŁ GEOGRAFII I STUDIÓW REGIONALNYCH

Dzień Otwarty UW | UW Open Day



<https://wgsr.uw.edu.pl/>



facebook.com/wgsruw



rekrutacja.wgsr@uw.edu.pl

Ranking kierunków studiów



**Ranking
KIERUNKÓW
STUDIÓW**
**Perspektywy
2023**

Uniwersytet Warszawski
I miejsce
GEOGRAFIA

Studia prowadzone przez:
Wydział Geografii i Studiów Regionalnych



**Ranking
KIERUNKÓW
STUDIÓW**
**Perspektywy
2022**

Uniwersytet Warszawski
I miejsce
GOSPODARKA PRZESTRZENNA

Studia prowadzone przez:
Wydział Geografii i Studiów Regionalnych



Ranking kierunków studiów



WORLD UNIVERSITY RANKINGS

W roku 2023 w *QS World University Rankings* Uniwersytet Warszawski znalazł się na liście najlepszych uczelni dla kilku kierunków studiów, w tym **geografii** (miejsce 101-150).



Dlaczego warto studiować na WGRS UW?

1. Ciekawe studia na kierunkach:

GEOGRAFIA oraz **GOSPODARKA PRZESTRZENNA**

2. Możliwość rozwijania swoich zainteresowań

- **Koła naukowe:** Koło Naukowe Studentów Geografii [KNSG], Koło Naukowe Geoinformatyki i Teledetekcji [KNGiT], Koło Naukowe Geografii Politycznej i Geopolityki “POLIGEOS”, Koło Naukowe Gospodarki Przestrzennej “SPATIUM”. Europejskie Stowarzyszenie Studentów Geografii – EGEA, Koło Naukowe Geografii Regionalnej i Politycznej oraz Koło Naukowe Miast i Urbanizacji, Koło Naukowe *Ad Futurum*.
- **Wyjazdy zagraniczne w ramach:** programu ERASMUS+ (umowy z 26 ośrodkami akademickimi), umów bilateralne (m.in. Francja, USA, Japonia, Meksyk)
- **Udział w badaniach naukowych prowadzonych na Wydziale.**

3. Integracja studencka

Wyjazdy terenowe, imprezy wydziałowe i uniwersyteckie, działalność w Samorządzie Studenckim i kołach naukowych.

Studia

Proponujemy studia na kierunkach:

- **GEOGRAFIA**
- **GOSPODARKA PRZESTRZENNA**

*Na obu kierunkach, prowadzone są zarówno studia **pierwszego stopnia (licencjackie)**, jak i studia drugiego stopnia (magisterskie).
Studia tylko w trybie **dziennym (stacjonarnym)**.*

GEOGRAFIA

informacje podstawowe

- Prawie wszystkie zajęcia odbywają się na Kampusie Głównym. Budynek WGSR (Krakowskie Przedmieście 30).
- Formy zajęć: wykłady, ćwiczenia, konwersatoria, projekty, laboratoria, warsztaty oraz decydujące o specyfice naszych studiów ćwiczenia/kursy terenowe.
- Po zaliczeniu zajęć, napisaniu pracy i zdaniu egzaminu dyplomowego, absolwenci uzyskują tytuł **licencjata w zakresie geografii**.

GEOGRAFIA

program studiów

- Przez pierwsze trzy semestry program zajęć jest wspólny dla wszystkich studentów, od czwartego semestru oprócz zajęć wspólnych studenci wybierają przedmioty zgodnie z zadeklarowane przez siebie ścieżką.
- Programy studiów można znaleźć na stronie:
<https://wgsr.uw.edu.pl/>

Ścieżka fizycznogeograficzna

Chcesz badać zjawiska przyrodnicze?

to oprócz zajęć przeznaczonych dla wszystkich studentów,
będziesz studiował przedmioty kierunkowe:

- *Ćwiczenia terenowe*
- *Geografia fizyczna stosowana - ćwiczenia*
- *Hydrologia obszarów zurbanizowanych*
- *System przyrodniczy miasta*
- *Bioklimatologia*
- *Roślinność Polski i Europy*
- *Rzeki i jeziora - zagrożenia i ochrona*
- *Zarządzanie środowiskiem-ćwiczenia*
- *Ekologia krajobrazu Unii Europejskiej*
- *Ekstremalne zjawiska geomorfologiczne*
- *Groźne zjawiska pogodowe*
- *Nowe technologie w geografii fizycznej*

Ścieżka społeczno-ekonomiczna

Interesujesz się działalnością człowieka w przestrzeni?

to oprócz zajęć przeznaczonych dla wszystkich studentów,
będziesz studiował przedmioty kierunkowe:

- *Ćwiczenia terenowe*
- *Gospodarka przestrzenna w gminie*
- *Mniejszości narodowe i etniczne*
- *Struktury demograficzne*
- *Zagospodarowanie obszarów chronionych*
- *Geografia polityczna Polski*
- *Społeczno-ekonomiczne aspekty klęsk żywiołowych*
- *Podstawy administracji publicznej*
- *Przestrzenie publiczne w miastach*
- *Konflikty międzynarodowe*
- *Marketing miejski i regionalny*
- *Przestrzeń turystyczna*
- *Zachowania przestrzenne*

Ścieżka geoinformatyczna

Lubisz informatykę i nowoczesne technologie?

to oprócz zajęć przeznaczonych dla wszystkich studentów,
będziesz studiował przedmioty kierunkowe:

- *Analizy przestrzenne w GIS*
- *Otwarte oprogramowanie GIS*
- *Źródła i metody pozyskiwania danych przestrzennych*
- *Ćwiczenia terenowe*
- *Cyfrowe przetwarzanie obrazów II*
- *Elementy programowania*
- *Projektowanie map*
- *Serwery i bazy danych przestrzennych*
- *Kartografia w mediach elektronicznych*
- *Metody modelowania i symulacji danych*
- *Teledetekcyjny monitoring środowiska*
- *Zastosowania technologii geoinformacyjnych (GIS & Web GIS)*

GOSPODARKA PRZESTRZENNA

Gospodarka przestrzenna łączy różnorodne nurty badawcze.

Cechą charakterystyczną studiów z Gospodarki przestrzennej na WGRS, jest położenie nacisku na relacje człowiek i jego działalność w przestrzeni a środowisko.

Zajęcia prowadzą:

- Geografowie,
- Ekonomiści,
- Socjologowie i politolodzy,
- Urbaniści, architekci,
- Planiści,
- Geoinformatycy.

GOSPODARKA PRZESTRZENNA

program studiów

- przedmioty obowiązkowe

Począwszy od 2. roku każdy student, oprócz zajęć obowiązkowych musi odbyć pulę zajęć do wyboru o określonej liczbie punktów ECTS

- przedmioty do wyboru WGSR

GOSPODARKA PRZESTRZENNA

program studiów

- Nie ma podziału na specjalności/ścieżki
- W ramach programu studenci zaliczają zarówno przedmioty obowiązkowe, jak i zajęcia „do wyboru”.
- Formy zajęć: wykłady, ćwiczenia, konwersatoria, projekty, laboratoria, warsztaty oraz decydujące o specyfice naszych studiów ćwiczenia/kursy terenowe.
- Po zaliczeniu zajęć, napisaniu pracy i zdaniu egzaminu dyplomowego, absolwenci uzyskują tytuł **licencjata w zakresie gospodarki przestrzennej**.

Rekrutacja 2024

Zasady rekrutacji

Matura - poziom podstawowy (wynik x 0,6) lub poziom rozszerzony (wynik x 1,0)

Przedmioty punktowany			Przedmioty WYMAGANY (poziom rozszerzony)	Przedmiot punktowany (nieobowiązkowy)
Język polski	Matematyka	Język obcy j. angielski, j. francuski, j. niemiecki, j. hiszpański, j. włoski, j. rosyjski j. portugalski, j. słowacki j. szwedzki	GEOGRAFIA , lub Wiedza o społeczeństwie (tylko na kierunku Gospodarka przestrzenna)	jeden do wyboru: biologia, chemia, filozofia, fizyka i astronomia/ fizyka, informatyka, historia, historia sztuki, wiedza o społeczeństwie, język łaciński i kultura antyczna, język grecki i kultura antyczna
15%	15%	20%	40%	10%

Maksymalnie można uzyskać 100 punktów

Próg kwalifikacji: 50 pkt.

Wynik w rekrutacji 2023

Geografia

- ✓ Minimalny wynik z którym kandydat został przyjęty na studia – **50,13**
- ✓ **305** miejsce na liście rankingowej (na 347 zarejestrowanych)
- ✓ Średni wynik kandydatów przyjętych na studia – **62,97**

Gospodarka przestrzenna

- ✓ Minimalny wynik z którym kandydat został przyjęty na studia – **59,10**
- ✓ **316** miejsce na liście rankingowej (na 513 zarejestrowanych)
- ✓ Średni wynik kandydatów przyjętych na studia – **67,86**

Rekrutacja - limit miejsc

Kierunki:

- **130 - geografia**
- **78 - gospodarka przestrzenna**

Co dalej, po studiach?

- **Studia II stopnia (magisterskie)**
- Administracja publiczna
- Turystyka
- Badania i ekspertyzy
- GIS, Kartografia i Informatyka
- Nauczanie w szkołach
(po ukończeniu dodatkowego bloku pedagogicznego)

Ćwiczenia (kursy) terenowe



Ćwiczenia (kursy) terenowe

*Dziedzictwo kulturowe i przyrodnicze
wybranych regionów*

(Suwalszczyzna)



(Podlasie)



Ćwiczenia terenowe



*Dziedzictwo kulturowe
i przyrodnicze wybranych
regionów (Tatry)*



Ćwiczenia terenowe

Zapis historii kultury materialnej w krajobrazie Gór Świętokrzyskich (Chęciny)



Ćwiczenia terenowe

Geografia fizyczna



Ćwiczenia terenowe

Geografia fizyczna



Ćwiczenia terenowe

Geografia fizyczna



Ćwiczenia terenowe

Geografia fizyczna



Ćwiczenia terenowe

Geografia fizyczna



Ćwiczenia terenowe

Bory Tucholskie



Ćwiczenia terenowe

Bory Tucholskie



Ćwiczenia terenowe

Bory Tucholskie



Imprezy wydziałowe

Inauguracja



Absolutorium

Imprezy

Otrzęsiny

Wigilia Wydziałowa



Promocja absolwentów (absolutorium)



WYDZIAŁ GEOGRAFII
I STUDIÓW REGIONALNYCH
UNIwersYTET WARSZAWSKI



STUDIÓW REGIONALNYCH

Promocja absolwentów



WGSR – wczoraj i dziś

1885



2015



WGSR – wczoraj i dziś

Budynek WGSR, widok od
Krakowskiego Przedmieścia



WGSR – wczoraj i dziś



Budynek WGSR, wejście od
Krakowskiego Przedmieścia



WGSR – wczoraj i dziś




Budynek WGSR,
widok od strony południowej



WGSR – wczoraj i dziś

Przed 2015



Budynek WGSR,
widok od strony dziedzińca




Po 2015

WGSR – wczoraj i dziś




WGSR – wczoraj i dziś

Budynek WGSR,
hol główny



WGSR – wczoraj i dziś



Budynek WGSR,
przed salą 102

WGSR – wczoraj i dziś



Budynek WGSR,
sala 102

WGSR – wczoraj i dziś



Budynek WGSR,
schody koło „globusa”





**Dziękujemy za uwagę i zapraszamy do studiowania
na Wydziale Geografii
i Studiów Regionalnych UW**



**Dziękujemy za uwagę i zapraszamy do studiowania
na Wydziale Geografii
i Studiów Regionalnych UW**

